



АДМИНИСТРАЦИЯ ГОРОДА ПЕРМИ
ДЕПАРТАМЕНТ ЗЕМЕЛЬНЫХ ОТНОШЕНИЙ

РЕШЕНИЕ

о размещении объектов № 140 от 18.01.2019

г. Пермь, ул. Сибирская, 15

Департамент земельных отношений Администрации города Перми в соответствии с пунктом 3 ст. 39.36 Земельного кодекса Российской Федерации, Положением о порядке и условиях размещения объектов на землях или земельных участках, находящихся в государственной или муниципальной собственности, на территории Пермского края без предоставления земельных участков и установления сервитутов, утвержденным Постановлением Правительства Пермского края от 22.07.2015 № 478-п

разрешает Мурзыеву Ибрагиму

размещение объекта пандусы и другие приспособления, обеспечивающие передвижение маломобильных групп населения, за исключением пандусов и оборудования, относящихся к конструктивным элементам зданий, сооружений.

на землях: государственная собственность на которые не разграничена

на срок 11 месяцев

местоположение: Пермский край, г. Пермь, Орджоникидзевский район, ул. Академика Веденеева.

Территория, согласно схеме, расположена в зоне с особым условием использования территории: приаэродромная территория аэродрома аэропорта Большое Савино.

Мурзыеву И.С.:

1. соблюдать правила охранных зон воздушного пространства, установленные Постановлением Правительства Российской Федерации от 11.03.2010 № 138 «Об утверждении Федеральных правил использования воздушного пространства Российской Федерации»;

2. соблюдать требования пункта 4.1.11² Правил благоустройства и содержания территории в городе Перми, утвержденных решением Пермской городской Думы от 29.01.2008 № 4.

Приложение:

Схема предполагаемых к использованию земель или части земельного участка (на 1 л. в 1 экз.).

Начальник отдела предоставления земельных участков по работе с юридическими лицами

м.п.



Н. М. Санникова

Схема предполагаемых к использованию земель или части земельного участка

Объект: Пандусы и другие приспособления, обеспечивающие передвижение маломобильных групп населения, за исключением пандусов и оборудования, относящихся к конструктивным элементам зданий, сооружений.

Местоположение: г.Пермь, Орджоникидзевский район, ул. Академика Веденеева

Площадь земель или части земельного участка: 13 кв.м.

Категория земель: Земли населённых пунктов

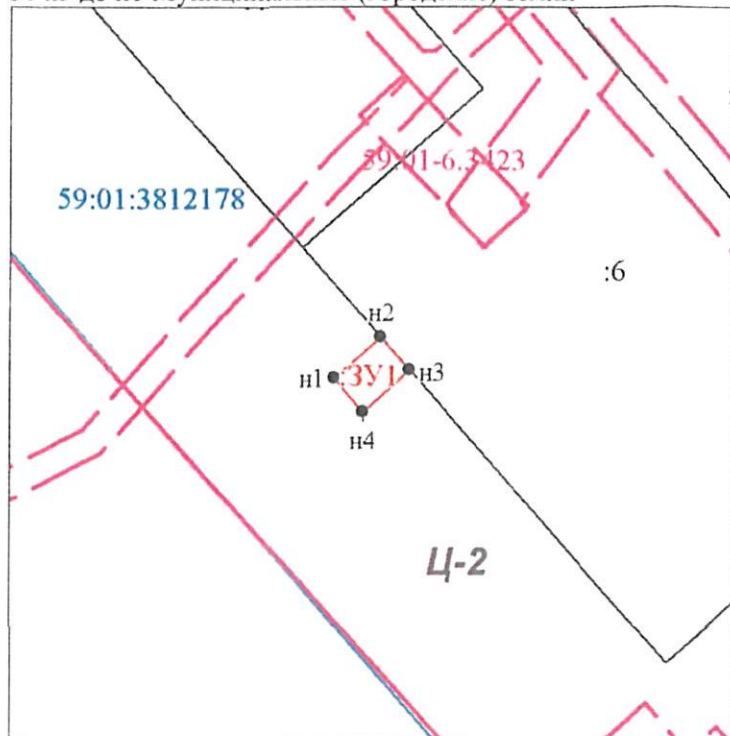
Вид разрешенного использования земельного участка:-

Описание границ смежных землепользователей:

От н1 до н2 Муниципальные (городские) земли

От н2 до н3 Земельный участок с кадастровым номером 59:01:3812178:6


От н3 до н1 Муниципальные (городские) земли



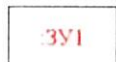
Условный номер земельного участка 3У1		
Площадь земельного участка 13 м²		
Обозначение характерных точек границ	Координаты, м	
	X	Y
1	2	3
н1	528691.47	2240001.50
н2	528694.33	2240004.70
н3	528692.09	2240006.70
н4	528689.23	2240003.50
н1	528691.47	2240001.50
Система координат: МСК-59		
Квартал: 59:01:3812178		

Масштаб 1:500


Условные обозначения:




Вновь образованная часть границы, сведения о которой достаточны для определения ее местоположения




Надписи вновь образованного земельного участка



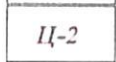
Существующая часть границы, имеющиеся в ЕГРН сведения о которой достаточны для определения ее местоположения



Надписи кадастрового номера земельного участка



Граница охранной зоны



Обозначение территориальной зоны




Граница кадастрового квартала



Обозначение кадастрового квартала

Заявитель:


МП